

УТВЕРЖДЕНА

\_\_\_\_\_  
\_\_\_\_\_  
\_\_\_\_\_  
« \_\_\_\_\_ » \_\_\_\_\_ 2024г**СХЕМА ГРАНИЦ ПУБЛИЧНОГО СЕРВИТУТА**  
**Текстовое и графическое описание****Наименование объекта:** «Газораспределительные сети»**Местоположение:** Волгоградская область, Ленинский район, с. Заплавное**Кадастровые номера квартала:** 34:15:060102, 34:15:060202, 34:15:060203, 34:15:060204, 34:15:060205**Кадастровый номер земельных участков:** 34:15:060102:3, 34:15:060102:9, 34:15:060102:80, 34:15:060102:128, 34:15:060202:12, 34:15:060202:40, 34:15:060202:50, 34:15:060202:69, 34:15:060202:873, 34:15:060202:881, 34:15:060202:882, 34:15:060202:936, 34:15:060203:3, 34:15:060203:53, 34:15:060203:84, 34:15:060203:195, 34:15:060203:469, 34:15:060203:470, 34:15:060203:471, 34:15:060203:472, 34:15:060203:609, 34:15:060203:673, 34:15:060203:730, 34:15:060203:740, 34:15:060203:752, 34:15:060203:753, 34:15:060203:782, 34:15:060203:1632, 34:15:060203:1633, 34:15:060203:1704, 34:15:060203:1749, 34:15:060203:1754, 34:15:060203:1755, 34:15:060203:1990, 34:15:060203:1991, 34:15:060204:19, 34:15:060204:23, 34:15:060204:72, 34:15:060204:245, 34:15:060204:247, 34:15:060204:248, 34:15:060204:296, 34:15:060204:359, 34:15:060204:396, 34:15:060204:752, 34:15:060205:42, 34:15:060205:107, 34:15:060205:272, 34:15:060205:273, 34:15:060205:275, 34:15:060205:276, 34:15:060205:277, 34:15:060205:278, 34:15:060205:279, 34:15:060205:280, 34:15:060205:281, 34:15:060205:387, 34:15:060205:388, 34:15:060205:428**Площадь публичного сервитута:** 12725(кв. м)**Категория земель/земельного участка:** Земли населенных пунктов

**Сведения о характерных точках границ публичного сервитута**

<b>Имя точки</b>	<b>X, м</b>	<b>Y, м</b>
:ЗУ1(1)		
1	483 238,04	2 225 236,55
2	483 244,72	2 225 250,58
3	483 243,01	2 225 271,35
4	483 223,68	2 225 261,10
5	483 216,78	2 225 245,60
1	483 238,04	2 225 236,55
:ЗУ1(2)		
6	482 651,82	2 224 057,13
7	482 632,21	2 224 062,87
8	482 626,54	2 224 043,51
9	482 646,15	2 224 037,76
6	482 651,82	2 224 057,13
:ЗУ1(3)		
10	482 589,11	2 224 681,55
11	482 569,07	2 224 688,03
12	482 562,51	2 224 667,76
13	482 582,55	2 224 661,28
10	482 589,11	2 224 681,55
:ЗУ1(4)		
14	482 647,10	2 224 086,96
15	482 655,40	2 224 105,37
16	482 636,76	2 224 113,78
17	482 628,46	2 224 095,36
14	482 647,10	2 224 086,96
:ЗУ1(5)		
18	483 151,46	2 224 059,68
19	483 151,91	2 224 082,92
20	483 130,14	2 224 082,21
21	483 129,51	2 224 059,26
18	483 151,46	2 224 059,68
:ЗУ1(6)		
22	482 681,42	2 224 177,87

23	482 691,14	2 224 195,57
24	482 673,22	2 224 205,42
25	482 663,49	2 224 187,71
22	482 681,42	2 224 177,87
:3Y1(7)		
26	482 804,90	2 224 902,80
27	482 788,99	2 224 915,25
28	482 776,39	2 224 899,14
29	482 792,30	2 224 886,70
26	482 804,90	2 224 902,80
:3Y1(8)		
30	483 106,24	2 224 197,46
31	483 107,44	2 224 201,28
32	483 092,99	2 224 205,78
33	483 091,80	2 224 201,97
30	483 106,24	2 224 197,46
:3Y1(9)		
34	482 703,49	2 225 153,64
35	482 711,37	2 225 147,30
36	482 716,49	2 225 143,10
37	482 743,35	2 225 169,18
38	482 740,14	2 225 172,49
39	482 716,18	2 225 148,49
40	482 713,82	2 225 150,39
41	482 706,00	2 225 156,75
34	482 703,49	2 225 153,64
:3Y1(10)		
42	482 927,56	2 223 852,17
43	482 927,64	2 223 856,17
44	482 908,61	2 223 856,60
45	482 908,40	2 223 852,60
42	482 927,56	2 223 852,17
:3Y1(11)		
46	482 708,09	2 224 249,79
47	482 706,56	2 224 254,44
48	482 706,64	2 224 260,50

49	482 702,17	2 224 291,93
50	482 704,69	2 224 291,93
51	482 704,69	2 224 311,93
52	482 684,69	2 224 311,93
53	482 684,69	2 224 291,93
54	482 698,15	2 224 291,93
55	482 702,64	2 224 260,24
56	482 702,56	2 224 253,83
57	482 704,28	2 224 248,55
46	482 708,09	2 224 249,79
:3Y1(12)		
58	482 653,02	2 224 441,57
59	482 654,27	2 224 445,37
60	482 652,49	2 224 446,13
61	482 654,43	2 224 451,67
62	482 650,27	2 224 453,20
63	482 655,93	2 224 472,39
64	482 655,42	2 224 472,58
65	482 656,53	2 224 475,48
66	482 662,63	2 224 473,68
67	482 669,15	2 224 493,98
68	482 648,33	2 224 500,67
69	482 641,93	2 224 480,74
70	482 652,68	2 224 476,61
71	482 651,42	2 224 473,32
72	482 642,20	2 224 475,21
73	482 641,21	2 224 471,33
74	482 650,86	2 224 469,35
75	482 645,37	2 224 450,73
76	482 649,40	2 224 449,26
77	482 647,56	2 224 443,77
58	482 653,02	2 224 441,57
:3Y1(13)		
78	482 649,48	2 224 504,53
79	482 650,57	2 224 508,38
80	482 636,74	2 224 512,35

81	482 635,60	2 224 508,52
78	482 649,48	2 224 504,53
:3Y1(14)		
82	482 653,28	2 224 595,45
83	482 656,36	2 224 610,25
84	482 664,12	2 224 608,49
85	482 668,57	2 224 628,45
86	482 648,85	2 224 632,85
87	482 644,40	2 224 612,89
88	482 652,41	2 224 611,10
89	482 649,35	2 224 596,17
82	482 653,28	2 224 595,45
:3Y1(15)		
90	482 706,34	2 224 692,86
91	482 707,25	2 224 696,75
92	482 694,28	2 224 699,70
93	482 693,40	2 224 695,79
90	482 706,34	2 224 692,86
:3Y1(16)		
94	482 481,34	2 224 553,72
95	482 482,99	2 224 564,66
96	482 483,11	2 224 566,74
97	482 520,86	2 224 662,18
98	482 535,36	2 224 657,81
99	482 543,28	2 224 680,93
100	482 521,28	2 224 687,18
101	482 520,84	2 224 685,80
102	482 506,93	2 224 693,47
103	482 497,20	2 224 675,77
104	482 514,58	2 224 666,22
105	482 513,95	2 224 664,26
106	482 516,99	2 224 663,35
107	482 479,16	2 224 567,61
108	482 479,01	2 224 565,07
109	482 477,36	2 224 554,16
94	482 481,34	2 224 553,72

:3Y1(17)		
110	482 752,21	2 224 867,33
111	482 741,94	2 224 880,46
112	482 749,09	2 224 886,10
113	482 734,23	2 224 905,18
114	482 716,92	2 224 891,26
115	482 731,36	2 224 872,06
116	482 738,82	2 224 877,97
117	482 749,07	2 224 864,85
110	482 752,21	2 224 867,33
:3Y1(18)		
118	482 810,29	2 224 993,32
119	482 784,03	2 224 958,38
120	482 790,50	2 224 953,58
121	482 778,31	2 224 937,15
122	482 762,09	2 224 949,19
123	482 774,27	2 224 965,61
124	482 780,81	2 224 960,76
125	482 807,05	2 224 995,67
118	482 810,29	2 224 993,32
:3Y1(19)		
126	482 870,67	2 225 011,16
127	482 902,45	2 225 054,46
128	482 956,04	2 225 120,36
129	482 952,98	2 225 122,94
130	482 939,78	2 225 106,91
131	482 899,28	2 225 056,91
132	482 867,47	2 225 013,57
126	482 870,67	2 225 011,16
:3Y1(20)		
133	482 741,51	2 225 574,31
134	482 753,69	2 225 594,00
135	482 757,59	2 225 602,27
136	482 783,44	2 225 638,73
137	482 803,17	2 225 667,63

138	482 807,08	2 225 667,19
139	482 807,73	2 225 671,14
140	482 801,22	2 225 671,88
141	482 780,16	2 225 641,02
142	482 754,12	2 225 604,30
143	482 750,17	2 225 595,91
144	482 737,83	2 225 576,72
133	482 741,51	2 225 574,31
:3Y1(21)		
145	482 735,32	2 225 582,67
146	482 730,39	2 225 586,31
147	482 727,56	2 225 582,21
148	482 720,46	2 225 588,16
149	482 717,87	2 225 585,11
150	482 728,36	2 225 576,32
151	482 731,34	2 225 580,64
152	482 733,11	2 225 579,40
145	482 735,32	2 225 582,67
:3Y1(22)		
153	482 799,56	2 225 681,71
154	482 796,18	2 225 683,85
155	482 793,20	2 225 679,24
156	482 788,14	2 225 682,33
157	482 777,81	2 225 668,36
158	482 781,09	2 225 666,06
159	482 789,18	2 225 677,01
160	482 794,43	2 225 673,79
153	482 799,56	2 225 681,71
:3Y1(23)		
161	483 113,12	2 225 782,75
162	483 115,86	2 225 785,66
163	483 102,46	2 225 798,30
164	483 094,97	2 225 791,73
165	483 078,76	2 225 810,63
166	483 031,89	2 225 760,89
167	483 103,04	2 225 694,56

168	483 076,47	2 225 665,04
169	483 007,01	2 225 736,64
170	483 004,24	2 225 733,75
171	483 076,54	2 225 659,23
172	483 108,74	2 225 694,79
173	483 037,48	2 225 761,09
174	483 078,70	2 225 804,35
175	483 094,63	2 225 786,11
176	483 102,36	2 225 792,89
161	483 113,12	2 225 782,75
:3Y1(24)		
177	483 076,05	2 225 552,28
178	483 078,94	2 225 555,04
179	483 071,87	2 225 562,58
180	483 068,88	2 225 559,92
177	483 076,05	2 225 552,28
:3Y1(25)		
181	483 447,33	2 225 012,43
182	483 448,63	2 225 016,22
183	483 434,37	2 225 021,29
184	483 447,25	2 225 057,55
185	483 443,49	2 225 058,90
186	483 430,60	2 225 022,61
187	483 427,76	2 225 023,58
188	483 426,55	2 225 020,48
189	483 332,62	2 225 054,16
190	483 331,08	2 225 050,60
191	483 410,86	2 225 021,67
192	483 406,49	2 225 009,90
193	483 410,24	2 225 008,53
194	483 414,64	2 225 020,35
195	483 428,89	2 225 015,45
196	483 430,09	2 225 018,55
181	483 447,33	2 225 012,43
:3Y1(26)		
197	483 401,26	2 225 915,24

198	483 455,73	2 225 984,71
199	483 451,26	2 225 988,11
200	483 453,51	2 225 990,50
201	483 451,61	2 225 993,53
202	483 415,74	2 226 024,60
203	483 413,15	2 226 021,54
204	483 448,45	2 225 990,97
205	483 445,29	2 225 987,62
206	483 450,08	2 225 983,98
207	483 398,12	2 225 917,71
197	483 401,26	2 225 915,24
:3Y1(27)		
208	482 618,13	2 223 963,91
209	482 627,63	2 223 981,74
210	482 612,85	2 223 989,62
211	482 616,66	2 223 996,55
212	482 598,74	2 224 006,40
213	482 589,01	2 223 988,70
214	482 603,87	2 223 980,53
215	482 600,12	2 223 973,51
208	482 618,13	2 223 963,91










**СХЕМА ГРАНИЦ ПУБЛИЧНОГО СЕРВИТУТА  
Объекта: «Газораспределительные сети»**



**1:1000**

**Условные обозначения:**





-  - граница испрашиваемой территории
-  - ось газопровода
-  - поворотная точка границ испрашиваемой территории
-  - Граница земельных участков, внесенных в ЕГРН
-  - номер кадастрового квартала

**СХЕМА ГРАНИЦ ПУБЛИЧНОГО СЕРВИТУТА**  
**Объекта: «Газораспределительные сети»**



1:1000






**Условные обозначения:**

-  - граница испрашиваемой территории
-  - ось газопровода
-  - поворотная точка границ испрашиваемой территории
-  - Граница земельных участков, внесенных в ЕГРН
- 34:15:060202 - номер кадастрового квартала

**СХЕМА ГРАНИЦ ПУБЛИЧНОГО СЕРВИТУТА  
Объекта: «Газораспределительные сети»**








**Условные обозначения:**

-  - граница испрашиваемой территории
-  - ось газопровода
-  - поворотная точка границ испрашиваемой территории
-  - Граница земельных участков, внесенных в ЕГРН
-  - номер кадастрового квартала

**СХЕМА ГРАНИЦ ПУБЛИЧНОГО СЕРВИТУТА**  
**Объекта: «Газораспределительные сети»**







**Условные обозначения:**

-  - граница испрашиваемой территории
-  - ось газопровода
-  - поворотная точка границ испрашиваемой территории
-  - Граница земельных участков, внесенных в ЕГРН
-  - номер кадастрового квартала

# СХЕМА ГРАНИЦ ПУБЛИЧНОГО СЕРВИТУТА Объекта: «Газораспределительные сети»








## Условные обозначения:

-  - граница испрашиваемой территории
-  - ось газопровода
-  - поворотная точка границ испрашиваемой территории
-  - Граница земельных участков, внесенных в ЕГРН
- 34:15:060202 - номер кадастрового квартала

**СХЕМА ГРАНИЦ ПУБЛИЧНОГО СЕРВИТУТА  
Объекта: «Газораспределительные сети»**








**Условные обозначения:**

-  - граница испрашиваемой территории
-  - ось газопровода
-  - поворотная точка границ испрашиваемой территории
-  - Граница земельных участков , внесенных в ЕГРН
-  - номер кадастрового квартала

**СХЕМА ГРАНИЦ ПУБЛИЧНОГО СЕРВИТУТА**  
**Объекта: «Газораспределительные сети»**







**Условные обозначения:**

-  - граница испрашиваемой территории
-  - ось газопровода
-  - поворотная точка границ испрашиваемой территории
-  - Граница земельных участков , внесенных в ЕГРН
-  - номер кадастрового квартала

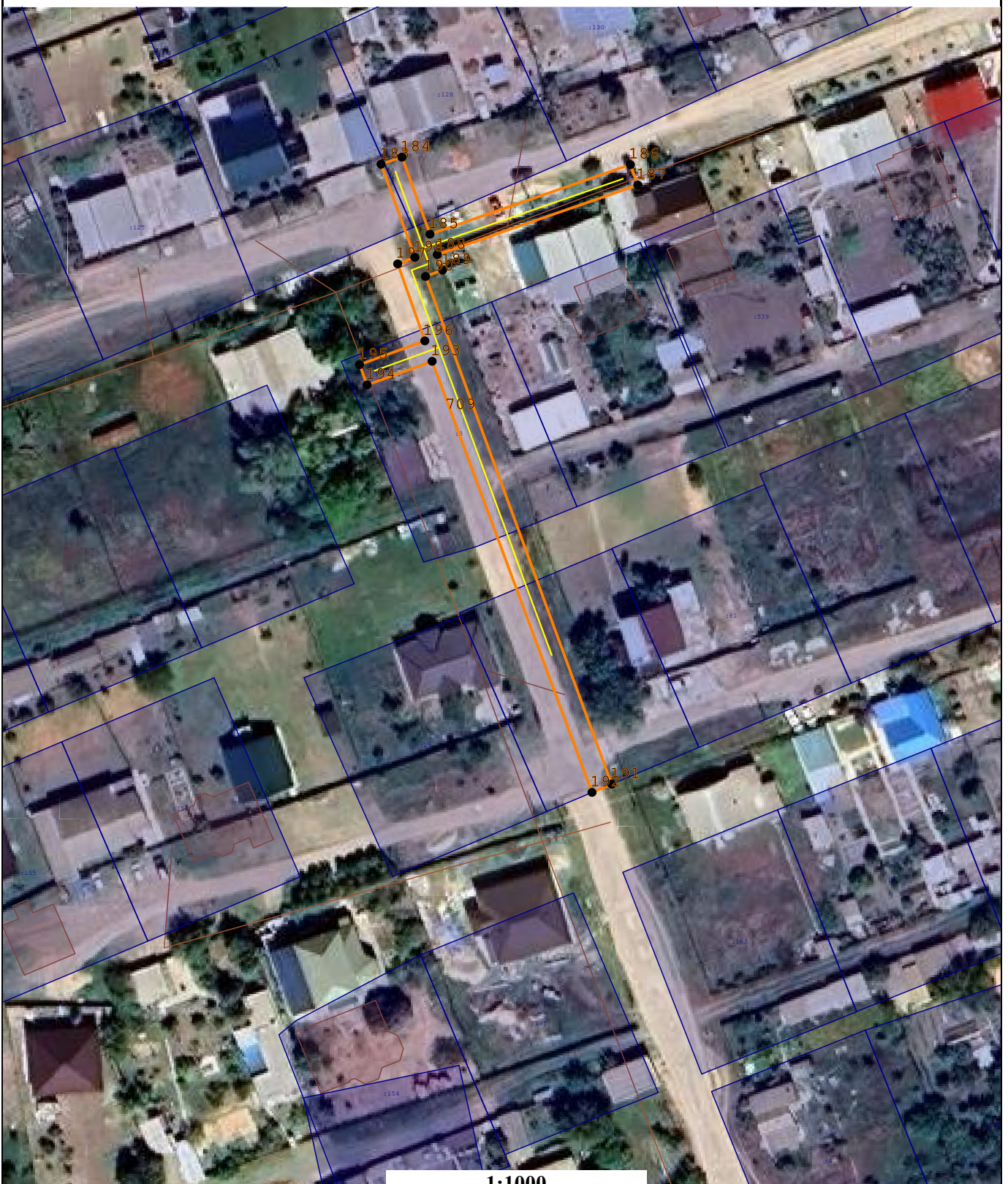
**СХЕМА ГРАНИЦ ПУБЛИЧНОГО СЕРВИТУТА  
Объекта: «Газораспределительные сети»**



**Условные обозначения:**






-  - граница испрашиваемой территории
-  - ось газопровода
-  - поворотная точка границ испрашиваемой территории
-  - Граница земельных участков , внесенных в ЕГРН
- 34:15:060202 - номер кадастрового квартала

**СХЕМА ГРАНИЦ ПУБЛИЧНОГО СЕРВИТУТА**  
**Объекта: «Газораспределительные сети»**



1:1000

**Условные обозначения:**






-  - граница испрашиваемой территории
-  - ось газопровода
-  - поворотная точка границ испрашиваемой территории
-  - Граница земельных участков, внесенных в ЕГРН
-  - номер кадастрового квартала

**СХЕМА ГРАНИЦ ПУБЛИЧНОГО СЕРВИТУТА**  
**Объекта: «Газораспределительные сети»**



1:1000

**Условные обозначения:**

-  - граница испрашиваемой территории
-  - ось газопровода
-  - поворотная точка границ испрашиваемой территории
-  - Граница земельных участков, внесенных в ЕГРН
-  - номер кадастрового квартала





34:15:060202

**СХЕМА ГРАНИЦ ПУБЛИЧНОГО СЕРВИТУТА**  
**Объекта: «Газораспределительные сети»**



1:1000






**Условные обозначения:**

-  - граница испрашиваемой территории
-  - ось газопровода
-  - поворотная точка границ испрашиваемой территории
-  - Граница земельных участков, внесенных в ЕГРН
- 34:15:060202 - номер кадастрового квартала

**СХЕМА ГРАНИЦ ПУБЛИЧНОГО СЕРВИТУТА**  
**Объекта: «Газораспределительные сети»**



**Условные обозначения:**






-  - граница испрашиваемой территории
-  - ось газопровода
-  - поворотная точка границ испрашиваемой территории
-  - Граница земельных участков, внесенных в ЕГРН
-  - номер кадастрового квартала

**СХЕМА ГРАНИЦ ПУБЛИЧНОГО СЕРВИТУТА  
Объекта: «Газораспределительные сети»**



1:1000

**Условные обозначения:**






-  - граница испрашиваемой территории
-  - ось газопровода
-  - поворотная точка границ испрашиваемой территории
-  - Граница земельных участков, внесенных в ЕГРН
-  - номер кадастрового квартала

**СХЕМА ГРАНИЦ ПУБЛИЧНОГО СЕРВИТУТА**  
**Объекта: «Газораспределительные сети»**



1:1000

**Условные обозначения:**

-  - граница испрашиваемой территории
-  - ось газопровода
-  - поворотная точка границ испрашиваемой территории
-  - Граница земельных участков, внесенных в ЕГРН
-  - номер кадастрового квартала